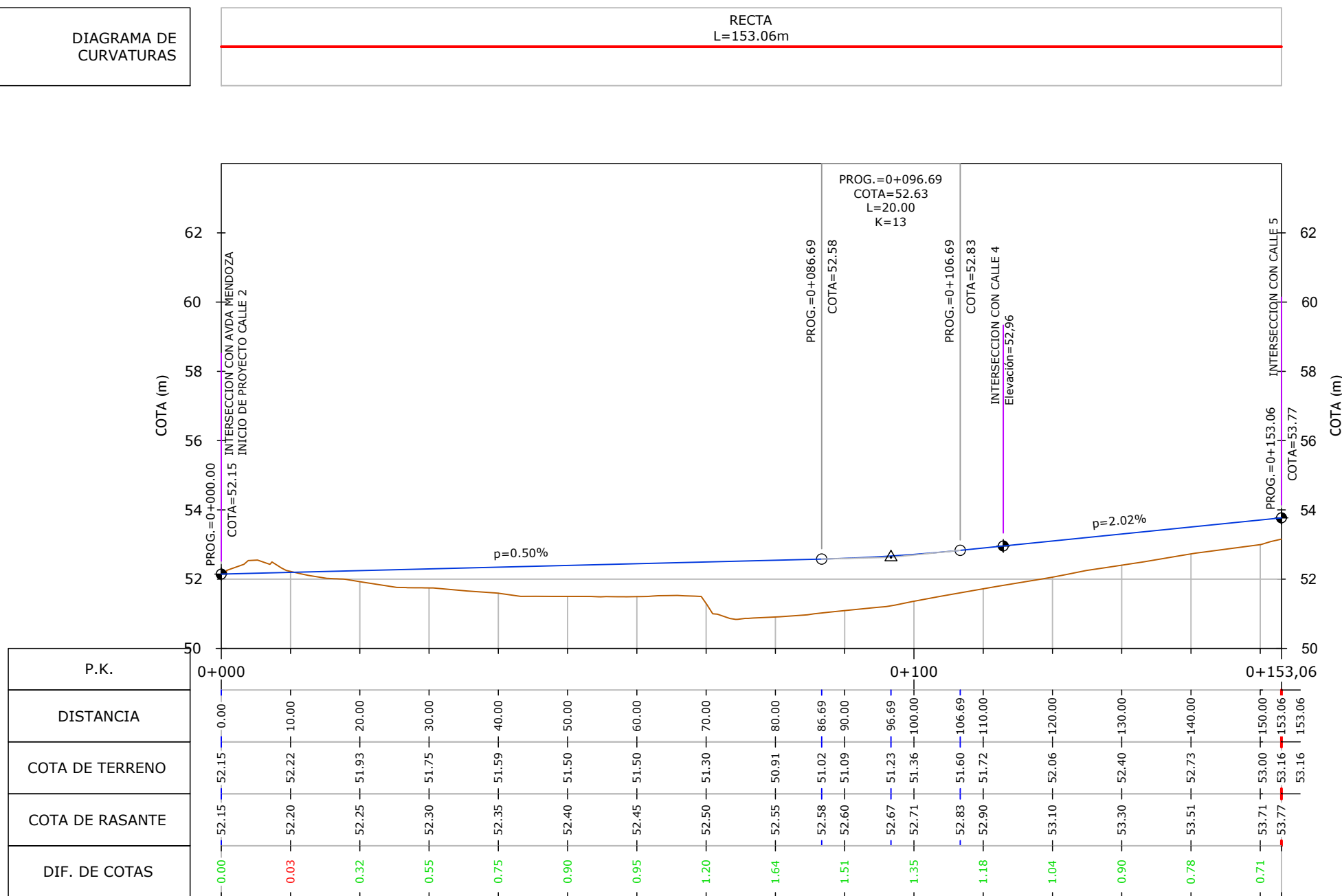


PLANIMETRÍA GENERAL
LOS CORDEROS

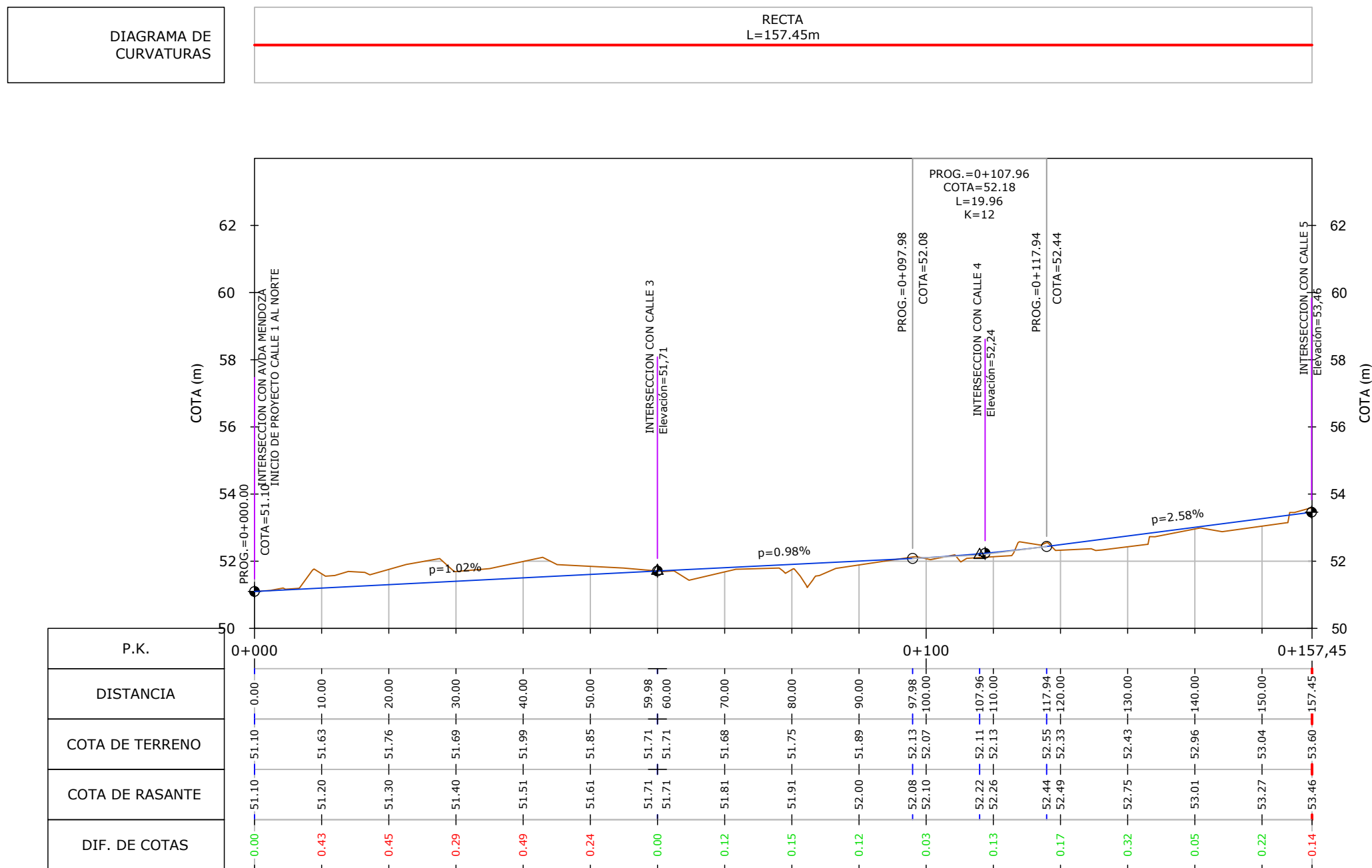
Escala : 1:1000



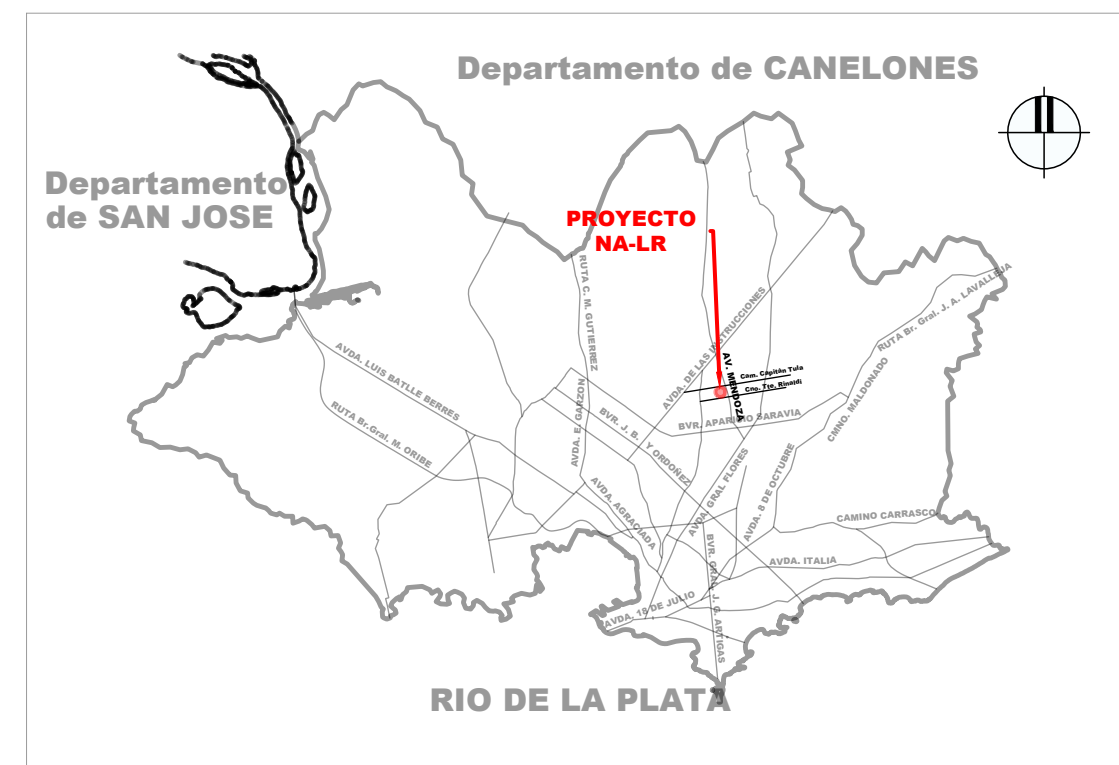
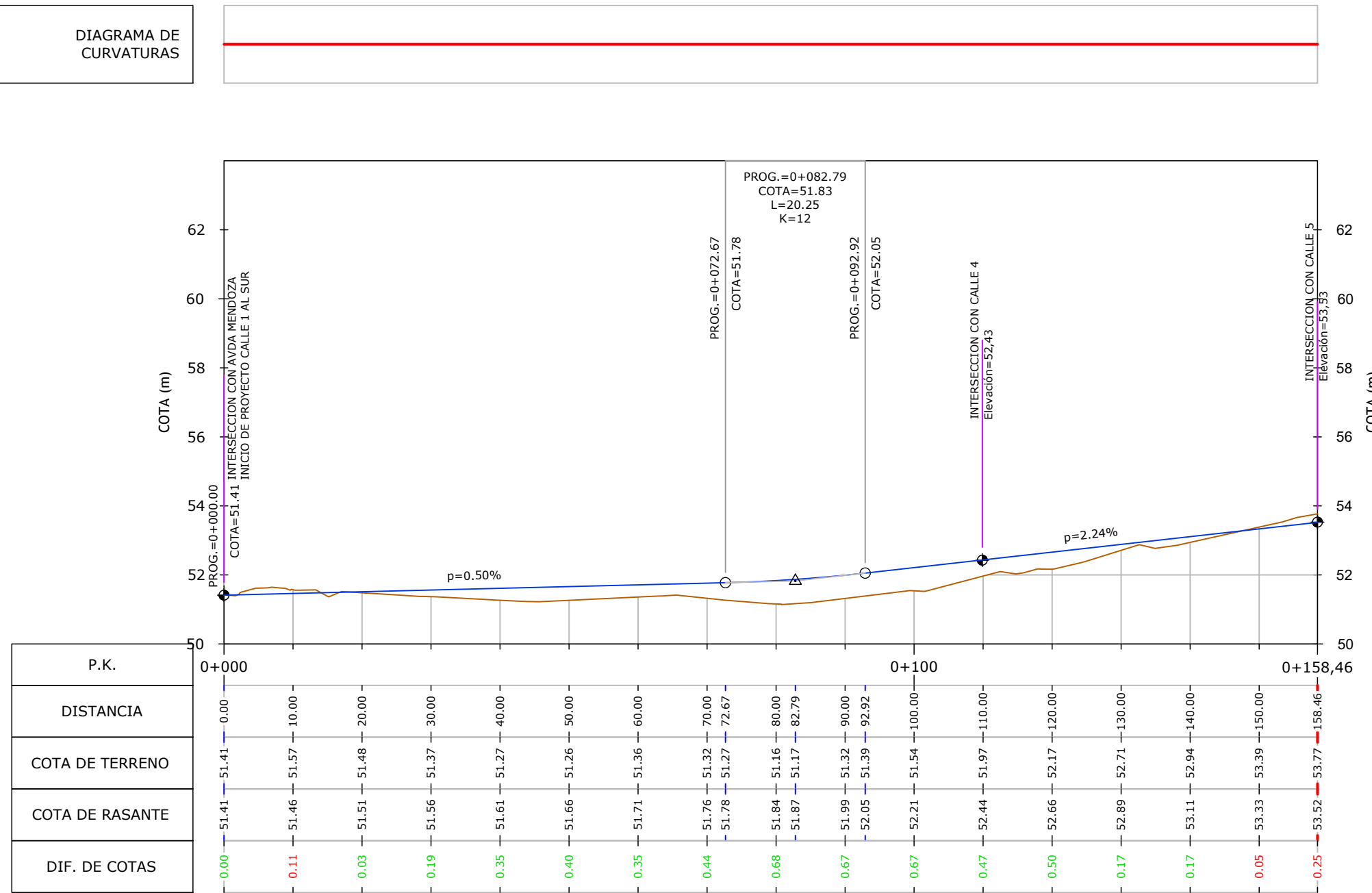
Perfil Longitudinal: Calle 2
Escala H 1:750 | V 1:150



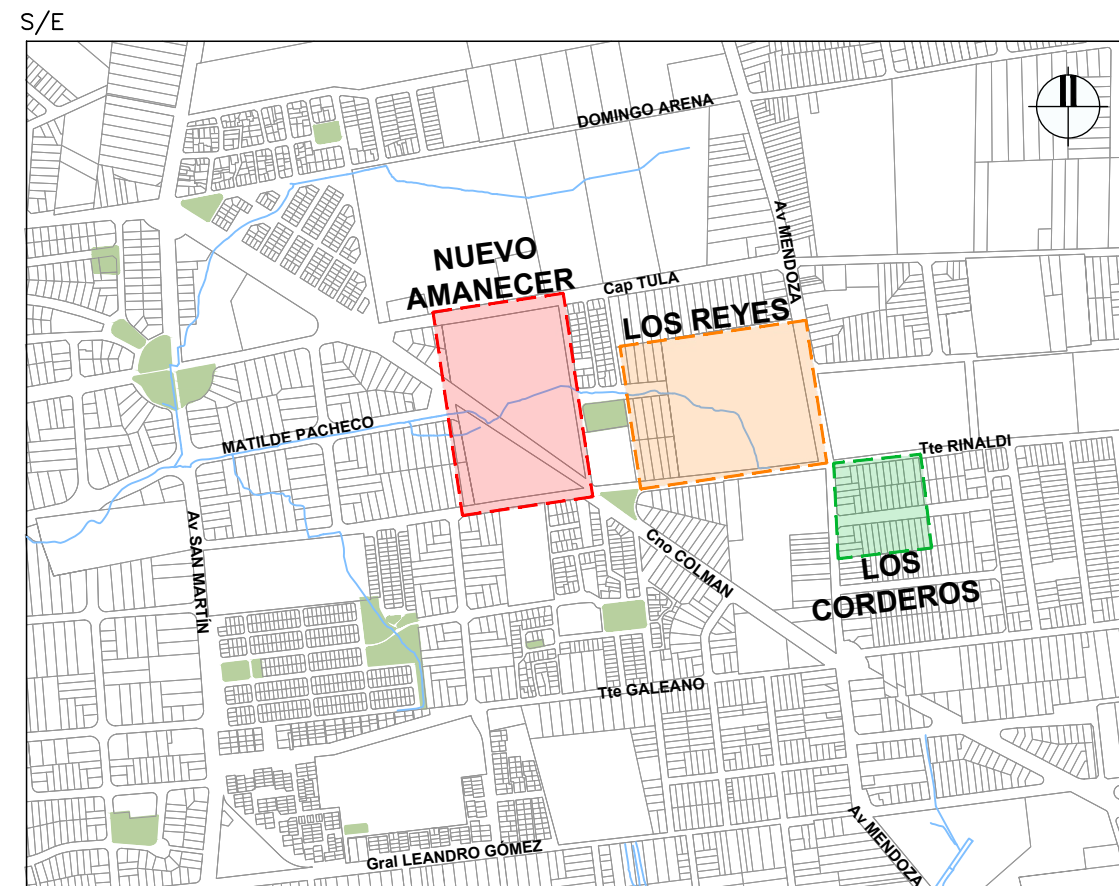
Perfil Longitudinal: Calle 1 - Norte
Escala H 1:750 | V 1:150



Perfil Longitudinal: Calle 1 - Sur
Escala H 1:750 | V 1:150



PLANTA DE UBICACIÓN GENERAL



PLANTA DE UBICACIÓN

NOTAS:

- RELEVAMIENTO REALIZADO EN BASE A LA PROYECCIÓN TRANSVERSAL MERCATOR CON MERIDIANO DE CONTACTO 56°09' 16.61972" OESTE Y LATITUD ORIGEN 34° 49' 34.02482" SUR.
- LAS MEDIDAS SE ENCUENTRAN EXPRESADAS EN METROS.
- SECCIÓN TIPO SEGÚN PLANO V02-05.
- VER DETALLE DE BADÉN EN EL PLANO V02-05.
- VER DETALLE DE CORDON CUNET EN EL PLANO V02-05.
- LAS INTERSECCIONES CON LOS VIALES EXISTENTES SE EJECUTARAN REALIZANDO LA MENOR AFECTACION DE LOS ELEMENTOS DE LA CALZADA.

REFERENCIAS

SÍMBOLO	DENOMINACIÓN
	EJE PROYECTADO
	CALLE / PASAJE PROYECTADA
	RASANTE PROYECTADA
	TERRENO EXISTENTE RELEVADO
	SENTIDO DE ESCURRIMIENTO DE BADENES
	DIFERENCIA DE COTA EN DESMONTE
	DIFERENCIA DE COTA EN TERRAPLÉN
	CANTERO CENTRAL Y ESPACIOS VERDES
	PASO PEATONAL ELEVADO
	RAMPAS DE ACCESIBILIDAD

Nro.	FECHA:	PROY.	APROBADO	REVISIÓN
00	15/09/2023	AL	JV	EMISIÓN INICIAL
01	15/12/2023	AL	JV	OBSERVACIONES IM / DINISU

Coejecutor:			
Plano:			
Asentamiento: NUEVO AMANECEER - LOS REYES		Nº Plano: V03-15	
Ubicación: MONTEVIDEO		Fecha: DICIEMBRE 2023	
Escala: INDICADA		Coordinador: Ing. JOSÉ VALENA	
Técnico: Ing. ÁLVARO LÓPEZ		Firma:	
Firma:		Firma:	
Equipo Técnico:		NA-LR-V03-15-16.dwg	